

<b>MESTO KOŠICE</b>		<b>12</b>
Došlo dňa:	<b>22 -04- 2022</b>	
Prílohy:	1	Č. sp.: 1214/2022/ 04206
M/0/22/031641		Vyb.: p. Falbovák

Magistrát mesta Košice  
referát dopravy  
Trieda SNP 48/A  
040 11 Košice

Váš list číslo / zo dňa  
MK/A/2022/04206

Naše číslo  
ÚI/TEHO/2022/  
414/2128

Vybavuje / linka  
Ing. Hančár/6007137  
+421 905 553 046

Košice  
19.04.2022

Vec

### Vyjadrenie k existencii inžinierskych sietí

Lokalita: „Podchod Trieda arm. gen. L. Svobodu – Adlerova, Košice - rekonštrukcia“

Dňa 14.04.2022 nám bola doručená žiadosť o zakreslenie inžinierskych sietí v lokalite: ul. Trieda arm. gen. L. Svobodu v Košiciach (Adlerova), p. č.: 2326/1, 3105/1, 3118/1, 3663, 3664/1, 3665, 3131/1.

Vo Vami vymedzenom záujmovom území, resp. v jeho blízkosti **sa nachádzajú** inžinierske siete v správe našej spoločnosti, ktoré sme Vám informatívne zakreslili (viď Príloha).

V zmysle §36 zákona č. 657/2004 Z. z. o tepelnej energetike je v ochranných pásmach bez predchádzajúceho písomného súhlasu držiteľa povolenia na rozvod tepla zakázané vykonávať:

- a) činnosti, ktoré by mohli ohroziť sústavu tepelných zariadení, plynulosť a bezpečnosť jej prevádzky a údržby alebo pri ktorých by mohla byť ohrozená bezpečnosť osôb, život alebo zdravie osôb a majetok (najmä práce s horľavinami a výbušninami alebo ich uskladňovanie, prejazdy ťažkých mechanizmov),
- b) stavebné práce a výsadbu trvalých porastov.

Pre potreby presného vytýčenia a označenia našich sietí v teréne je potrebné:

- zaslať na adresu našej spoločnosti „Objednávku o vytýčenie rozvodov“;
- v objednávke je potrebné uviesť záujmové územie a číslo telefónu kontaktnej osoby, s ktorou bude dohodnutý presný termín vytýčovania sietí;
- vytýčenie sietí je spoplatnené v zmysle cenníka služieb spoločnosti;
- bližšie informácie pre vytýčenie poskytne Ing. Vladislav Horváth, č. t.: +421 905 553 093, resp. [horvath@teho.sk](mailto:horvath@teho.sk)

Pre realizáciu predmetnej stavby Vás žiadame dodržať nasledovné podmienky:

- pred začiatkom stavebných prác požiadať úsek prevádzky našej spoločnosti (Ing. Vladislav Horváth) o vytýčenie našich podzemných vedení,
- pri realizácii stavebných prác dodržiavať ochranné pásmo tepelných rozvodov v zmysle zákon č. 657/2004 Z. z. o tepelnej energetike,
- v miestach súbehu a križovania s našim teplovodným potrubím, káblovými rozvodmi a v ich ochrannom pásme výkopy realizovať ručne,
- naše odkryté vedenia zabezpečiť tak, aby nedošlo k ich poškodeniu,
- stavebník zodpovedá za prípadné škody na našich vedeniach, a ich odstránenie bude vykonané na náklady stavebníka,
- v prípade poškodenia našich vedení, toto poškodenie bezodkladne oznámiť na dispečing našej spoločnosti, č. t.: 6360 999, 6360 991 – 24 hodinová služba.

Platnosť tohto vyjadrenia je do 19.04.2023.

S pozdravom

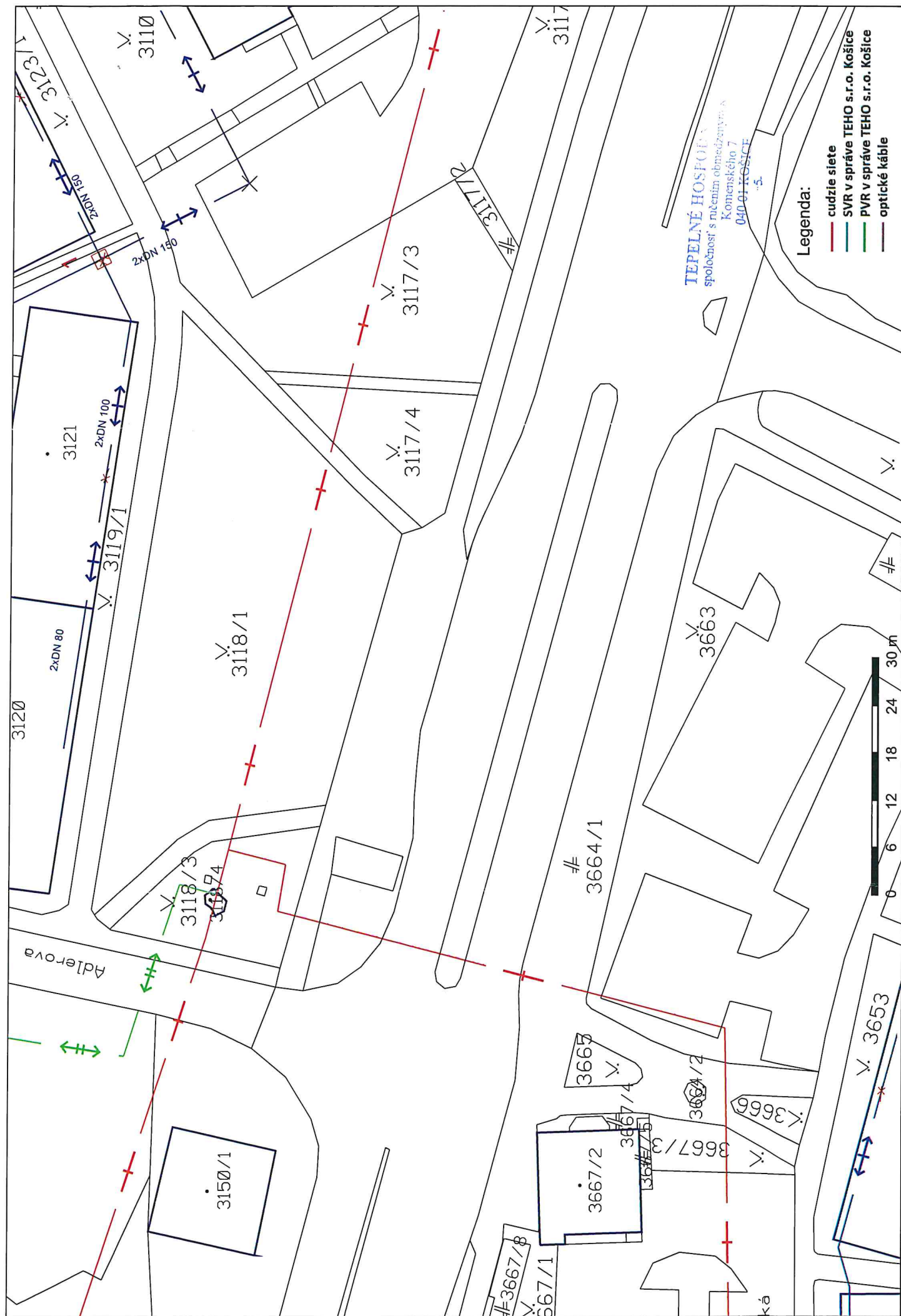
Prílohy:

1 x informatívna situácia záujmového územia

TEPELNÉ HOSPODÁRSTVO  
spoločnosť s ručením obmedzeným Košice  
Komenského 7  
040 01 KOŠICE

Ing. Jaroslav Tkáč

konateľ spoločnosti





Váš list číslo/zo dňa: 160521/2022/13.04.2022  
Naše číslo: 8255/2022//  
Vybavuje: andrasko\_roman  
Telefón/E-mail: /andrasko\_roman@vsds.sk  
Miesto/Dátum: KE/13.04.2022

**Eva Fabová**  
**Mesto Košice**  
**Trieda SNP 48/A**  
**04011 Košice**

**Vec: Stanovisko prevádzkovateľa distribučnej sústavy VSD, a.s. k existencii sietí.**

*Toto je automaticky vygenerovaná odpoveď.*

Dostali sme „Žiadosť o vyjadrenie k existencii sietí“ v záujmovej oblasti Košice-Dargovských hrdinov, vo vyznačenom rozsahu na parcelách 2326/1, 3664/1, 3118/1, 3118/3, 3663, 3105/1, 3117/4, 3131/1, 3665, 3118/4 a 3667/4.

Oznamujeme Vám, že vo Vami vyznačenej záujmovej oblasti, sa nenachádzajú žiadne podzemné a nadzemné rozvody v správe VSD, a.s.

Zároveň Vás upozorňujeme, že vo vyznačenej lokalite sa môžu nachádzať elektroenergetické zariadenia, ktoré nie sú v majetku VSD, a.s. a prostredníctvom ktorých sú napájaní odberatelia elektrickej energie. Ich priebehy neevidujeme.

**LIST NENAHRÁDZA VYJADRENIE K PROJEKTOVEJ DOKUMENTÁCII.**

Toto stanovisko neslúži ako doklad k územnému konaniu alebo stavebnému povoleniu resp. ohláseniu drobnej stavby. Stanovisko pre účely územného alebo stavebného konania bude vydané PDS až na základe posúdenia projektovej dokumentácie vypracovanej v zmysle platných predpisov, noriem a technických podmienok prevádzkovateľa distribučnej sústavy.

Stanovisko platí šesť mesiacov, pričom aj pred uplynutím tejto lehoty stráca platnosť v prípade zmeny údajov, na základe ktorých bolo vydané.

S pozdravom

Ing. Jaroslav Valichnák  
vedúci odboru Rozvoj distribučnej sústavy VN a NN

Prílohy: Mapa záujmovej oblasti

<b>MESTO KOŠICE</b>	
Došlo dňa:	13 -04- 2022
Prílohy: 1	Č. sp.: 04206
Ev. č.: 1614/2022/ 829729	Vyb.: Fa

**Kontakty**

**Zákaznícka linka VSD:** 0850 123 312 • info@vsds.sk • www.vsds.sk • **Poruchová linka VSD:** 0800 123 332

**Adresa pre písomný kontakt:** Východoslovenská distribučná, a.s., Mlynská 31, 042 91 Košice, Slovenská republika

Spoločnosť je zapísaná v Obchodnom registri Okresného súdu Košice I, oddiel Sa, vložka 1411/V, IČO: 36 599 361, DIČ: 2022082997, IČ DPH: SK2022082997  
Bankové spojenie: Citibank Europe plc., pobočka zahraničnej banky, IBAN: SK07 8130 0000 0020 0848 0108, BIC: CITI SK BA



**Východoslovenská distribučná, a.s.**  
Operatívny asset manažment

1:1 000



**Legenda:**

**ZVN a VVN Vedenia**

— VVN kábel

— VVN vzduch

— ZVN kábel

— ZVN vzduch

— Záv. oblasť

**VN Vedenia**

— VN kábel

— VN vzduch

**NN Vedenia**

— NN kábel

— NN vzduch

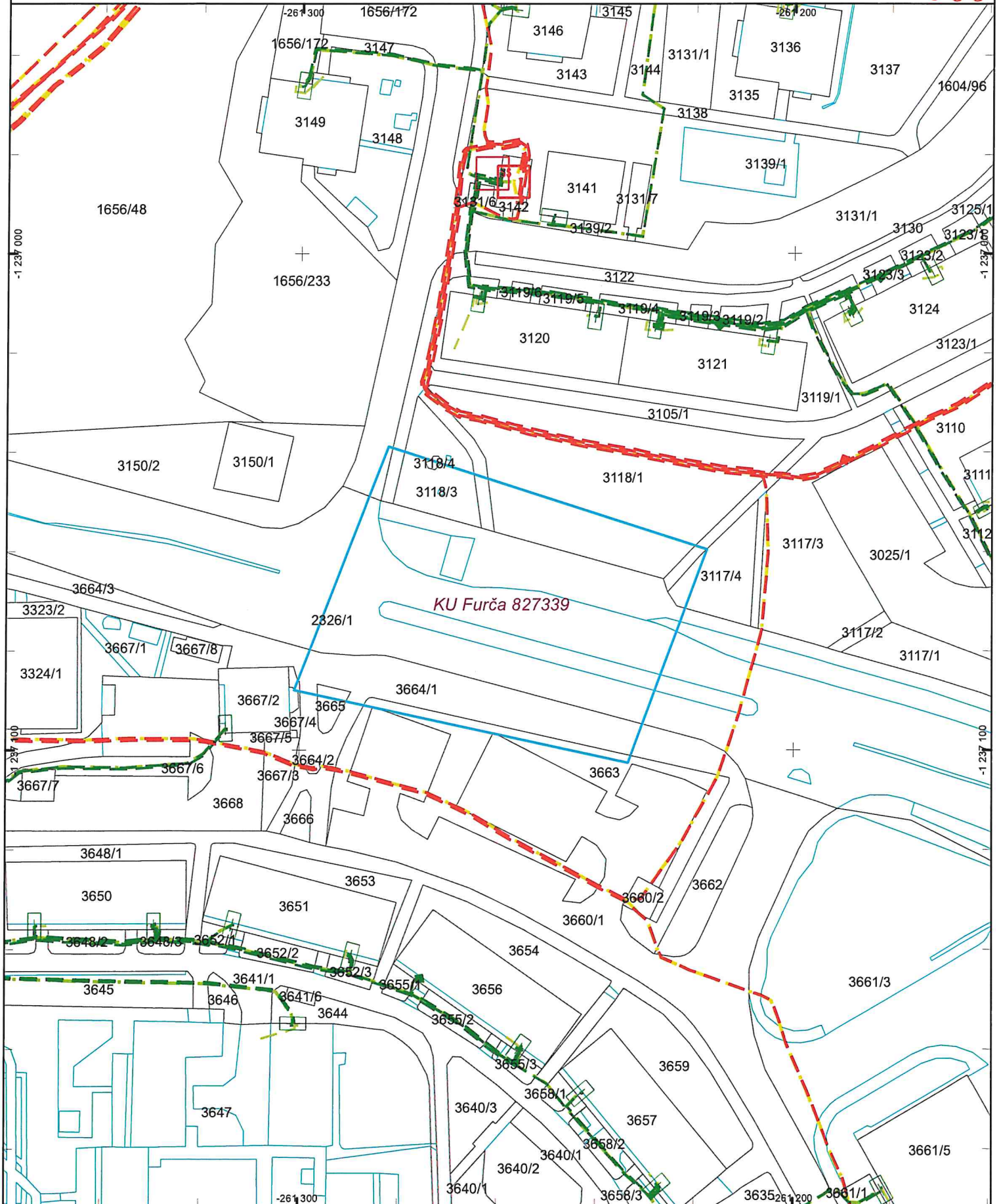
**NN Prípky (orientačné zakreslenie)**

— NN kábelová prípojka

— NN vzdušná prípojka

**Trafostanice**

— Trafostanica



Dátum: 13.4.2022

Vektorová katastrálna mapa:  
© Úrad geodézie, kartografie a katastra Slovenskej republiky

Ortofotomapa © Geodis Slovakia, s.r.o.  
Ortofotomapa © Eurosense, s.r.o.  
© Prispievatelia OpenStreetMap

84.

<b>Distribúcia SPP</b> Mlynské nivy 44/b, 825 11 Bratislava	<b>12</b>	<b>Akciová spoločnosť</b>
--	-----------	---------------------------

Akciová spoločnosť je zapísaná v obchodnom registri Okresného súdu Bratislava 1, oddiel Sa, vložka číslo 3481/B

Došlo dňa:	27 -04- 2022
Prílohy:	1
Č. sp.:	17214/2022/ 04806
W/S/21:	032905
Vyb.:	p. Fabová

Magistrát mesta Košice, referát dopravy

Trieda SNP 48/A

040 11 Košice

Vaša značka	Naše číslo	Vybavuje / kontakt	Bratislava
MK/A/2022/04206	TD/EX/0028/2022/Lö	055/2425524	21. 4. 2022

Vec: **Vyjadrenie k žiadosti o stanovisko k existencii a priebehu plynárenských zariadení.**

Predmetom tohto vyjadrenia je stanovisko spoločnosti SPP - distribúcia, a.s. (ďalej len „SPP-D“) k existencii a priebehu plynárenských zariadení prevádzkovaných SPP-D a/alebo existencii ochranného a/alebo bezpečnostného pásma plynárenského zariadenia v zmysle ustanovení §79 a §80 Zákona č. 251/2012 Z.z. o energetike a o zmene a doplnení niektorých zákonov.

Toto stanovisko **nie je možné použiť** pre účely konaní podľa zákona č. 50/1976 Zb. o územnom plánovaní a stavebnom poriadku (stavebný zákon) v znení neskorších predpisov, prípadne iného osobitného predpisu, a podobne ho nie je možné použiť ako súčasť ohlásenia drobnej stavby, ani ako vyjadrenie na výkon činností v ochrannom pásme plynárenských zariadení, pri ktorom by mohlo dôjsť k ohrozeniu, alebo poškodeniu plynárenských zariadení, ich prevádzky a/alebo prevádzky distribučnej siete.

Záujmové územie: Košice – Furča, ulica arm. gen. L. Svobodu (Adlerova), parcela 2326/1, 3105/1, 3118/1, 3663, 3664/1, 3665, 3131/1

### ZASAHUJE

do ochranného a/alebo bezpečnostného pásma plynárenských zariadení v správe SPP-D.

Orientačné znázornenie trasy plynárenského zariadenia/umiestnenia technologického objektu, (ďalej len „orientačné znázornenie“), vrátane jeho ochranného a bezpečnostného pásma, ktoré zasahujú do záujmového územia, sú prílohami tohto stanoviska.


Orientačné znázornenie má výhradne informatívny charakter a **nenahrádza vytýčenie plynárenského zariadenia** pre účely presného umiestnenia a/alebo realizácie stavby a/alebo výkonu iných činností.

O vytýčenie existujúcich plynárenských zariadení je možné požiadať SPP-D prostredníctvom online formuláru zverejneného na webovom sídle SPP-D (<https://www.spp-distribucia.sk/e-sluzby/vytycenieplynarenskych-zariadeni/objednavka-vytycenia-plynarenskych-zariadeni/>).

V záujme predchádzania poškodeniam plynárenských zariadení, ohrozeniu ich prevádzky a/alebo prevádzky distribučnej siete, SPP-D vykonáva vytýčovanie plynárenských zariadení do rozsahu 100 m **bezplatne**.

S úctou,

SPP - distribúcia  
Mlynské nivy 44/b  
825 11 Bratislava  
055/2425524



Lörinc Kul'hová Tatiana

technik technickej dokumentácie

Príloha: orientačné znázornenie

### UPOZORNENIE:

Pre účely konaní podľa zákona č. 50/1976 Zb. o územnom plánovaní a stavebnom poriadku (stavebný zákon) v znení neskorších predpisov, prípadne iného osobitného predpisu, pre ohlásenie drobnej stavby, alebo na výkon činností v ochrannom pásme plynárenských zariadení je potrebné požiadať SPP-D o vydanie stanoviska k projektovej dokumentácii stavby a/alebo k vykonávaniu činností v ochrannom pásme plynárenských zariadení.

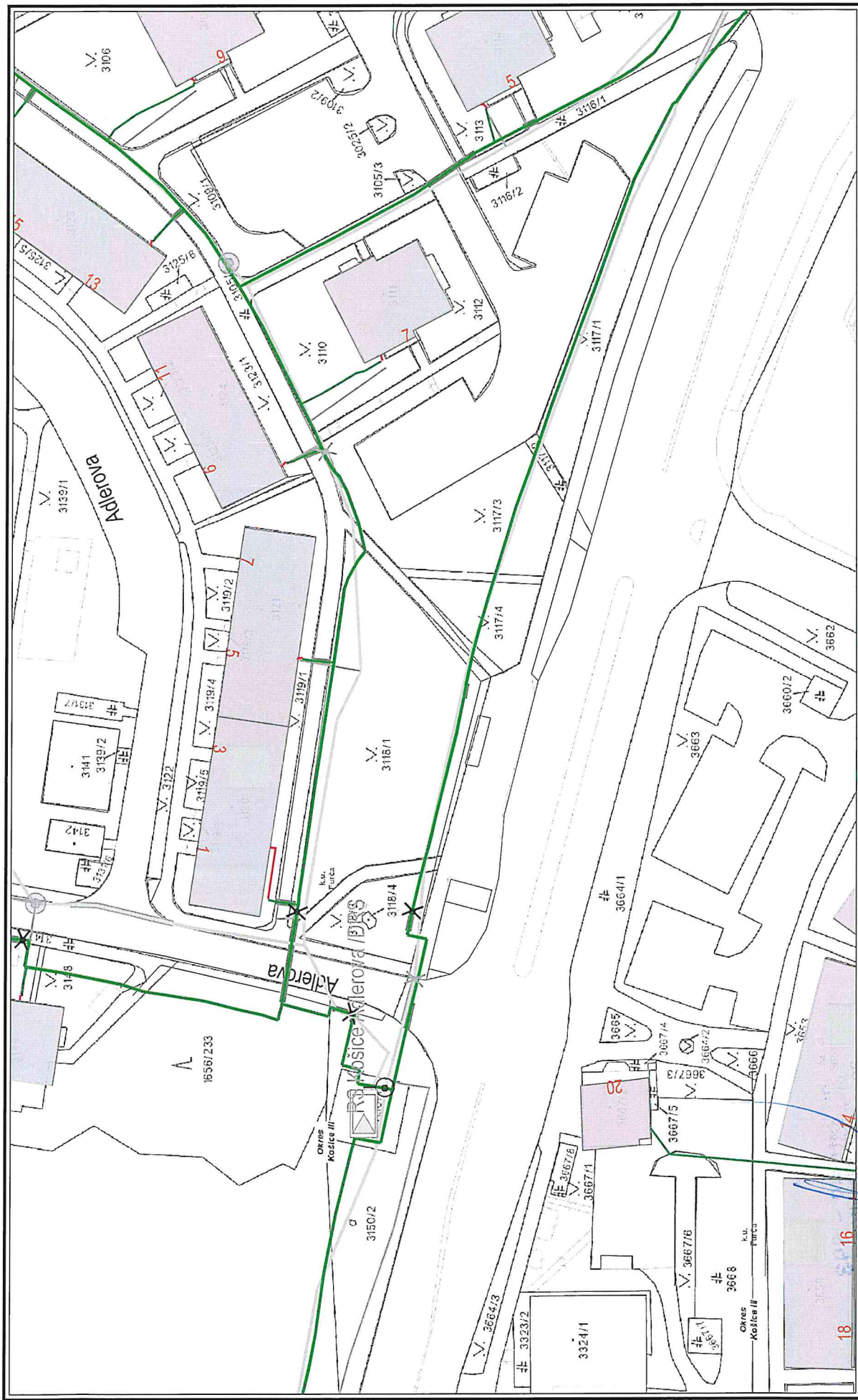
Toto stanovisko reflektuje stav (existenciu plynárenských zariadení a ich ochranných a bezpečnostných pásiem) ku dňu jeho vydania.

Zmena stanoviska SPP-D, napr. z dôvodu zmeny spôsobu prevádzkovania dotknutého plynárenského zariadenia a/alebo distribučnej siete, v budúcnosti nie je vylúčená. Spoločnosť SPP-D nezodpovedá za prípadné škody, ktoré môžu žiadateľovi/stavebníkovi vzniknúť v dôsledku nevyžiadania si aktuálneho stanoviska k existencii plynárenských zariadení a ich ochranných a bezpečnostných pásiem.

# Košice - Furča



**Distribúcia**  
**SPP**



Dátum: 21.04.2022

Vytvoril: kulhovt

M 1:1000



Použité v súlade s internými predpismi.

© SPP - distribúcia, a.s.; ÚGKK SR